

Регистр сведений "Соответствие объектов мониторинга"

Регистр, предназначенный для указания связи между справочниками "Основные средства" и объектами мониторинга в навигационных системах.

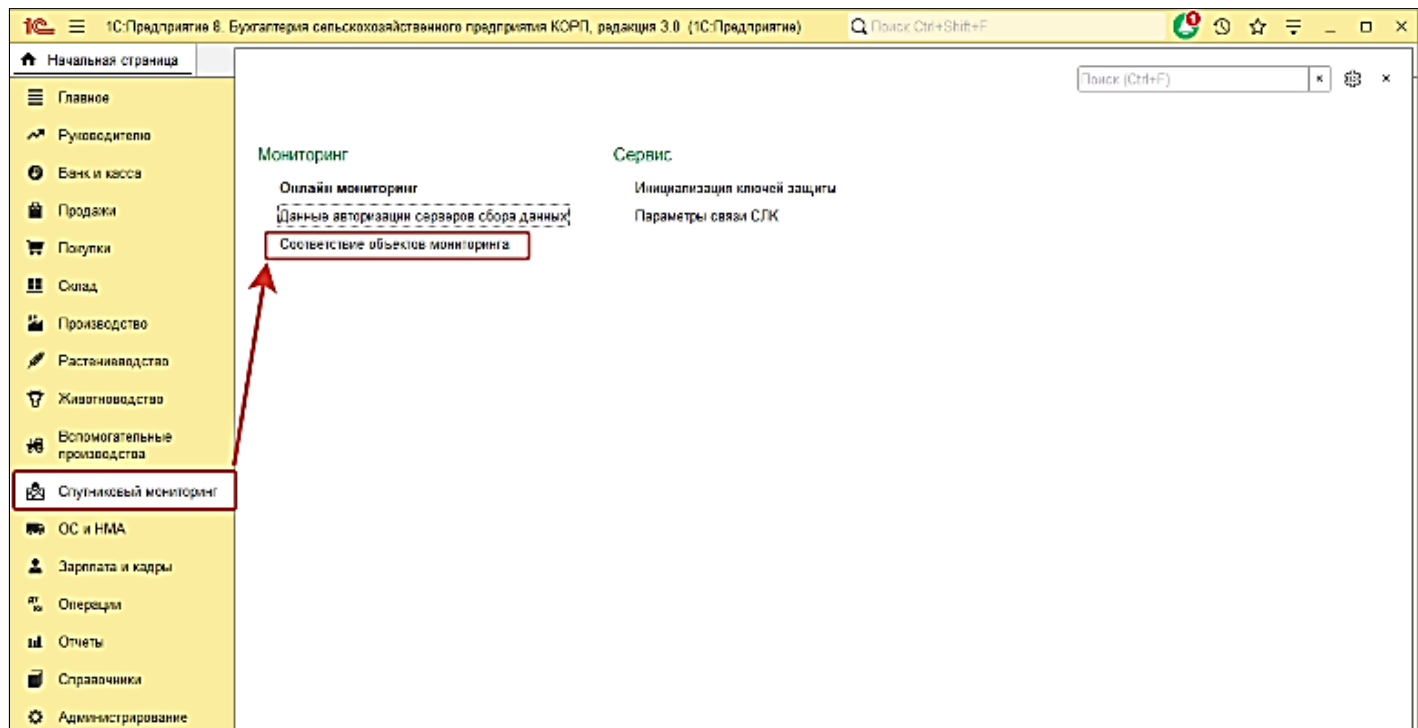


Рис. 28. Соответствие объектов мониторинга

Для сопоставления Основного средства с объектом мониторинга необходимо указать его код в навигационной системе. Подбор объекта мониторинга для сопоставления может происходить по кнопке "Выбрать". При нажатии кнопки происходит подключение к серверу сбора данных и формируется список техники, из которого и можно интерактивно выбрать объект мониторинга.

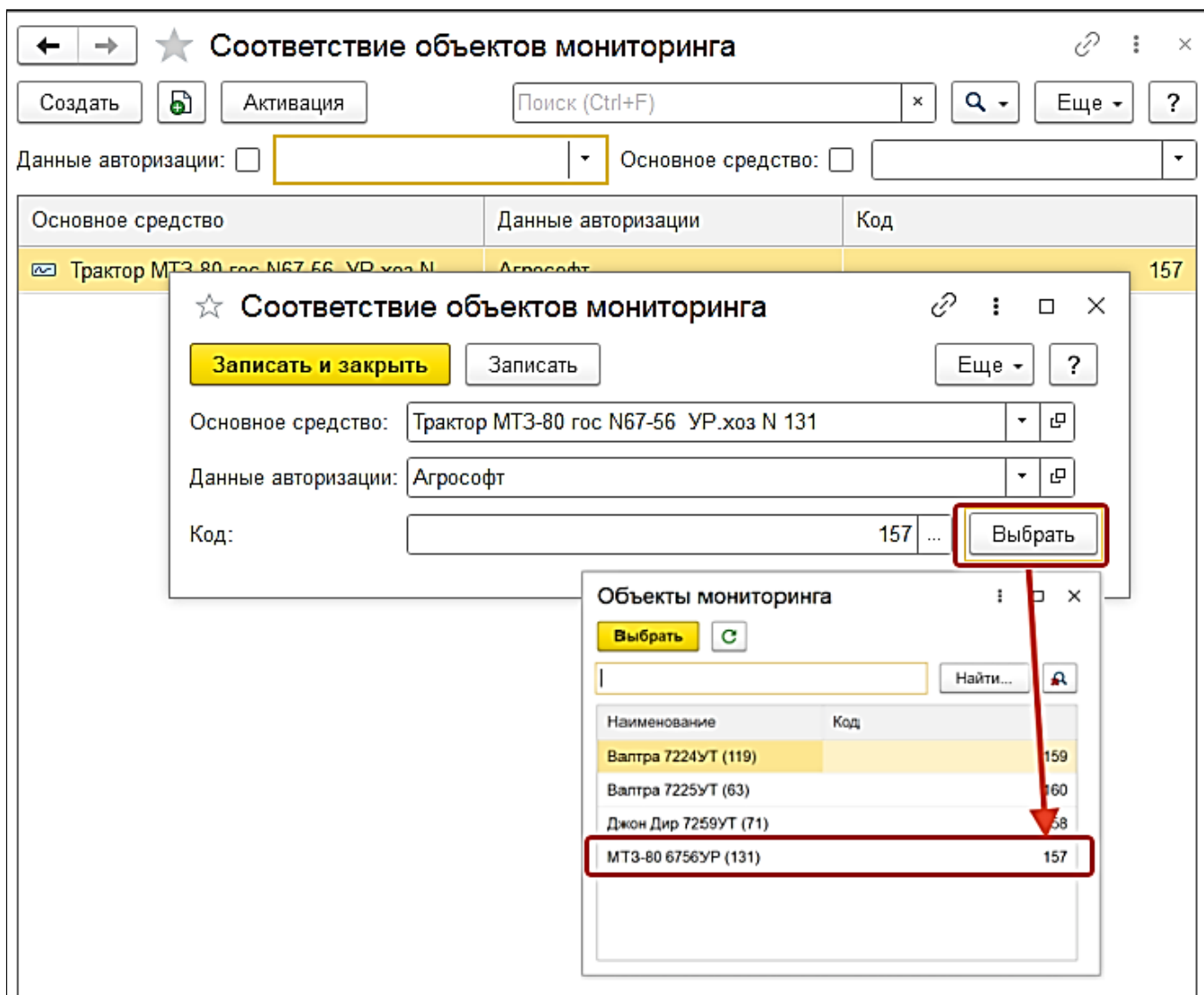


Рис. 29. Сопоставление основного средства с объектом мониторинга

После добавления объекта мониторинга его необходимо активировать на СЛК, для чего необходимо нажать кнопку "Активация" и выбрать лицензию из ранее инициализированных.

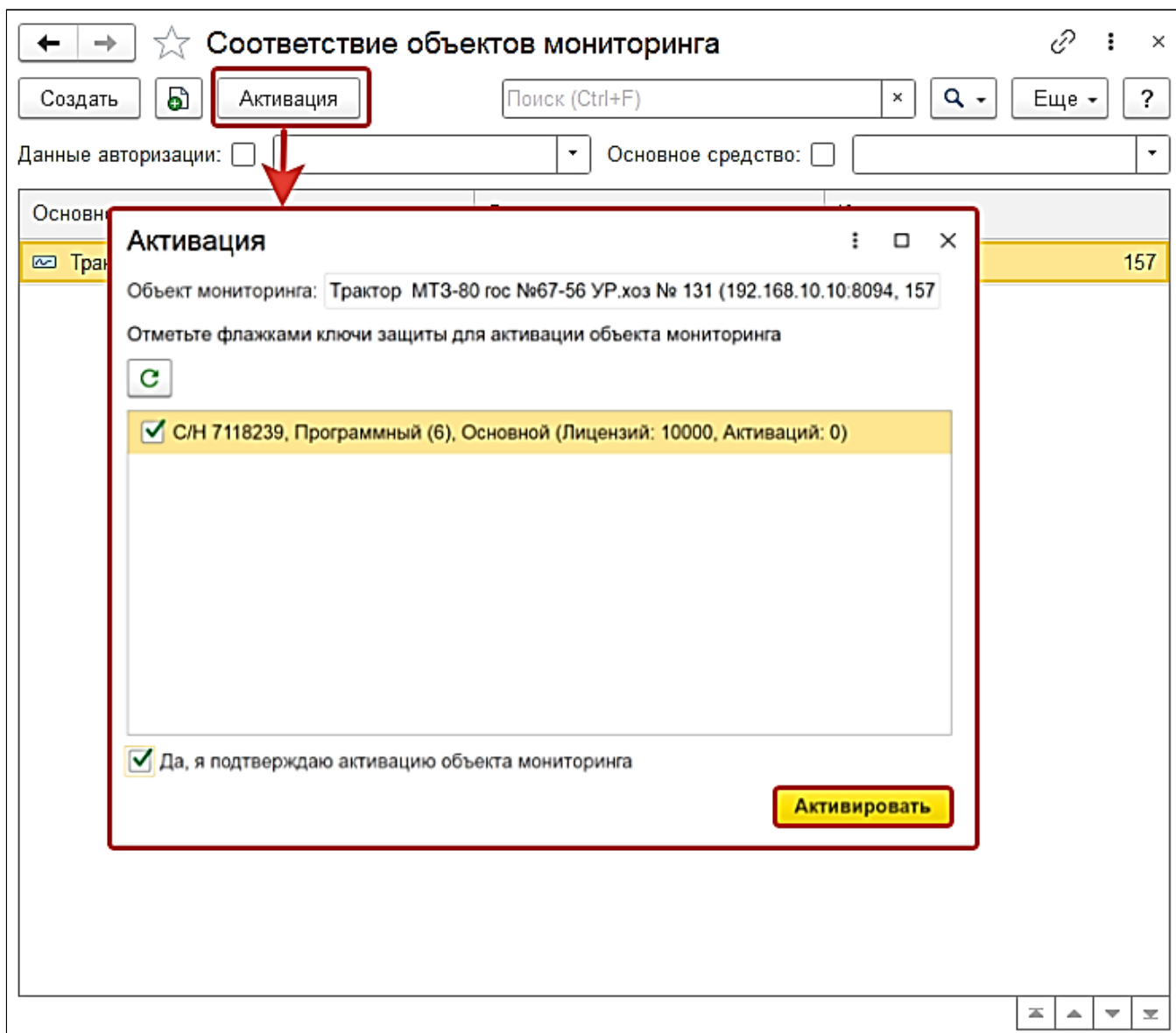


Рис. 30. Активация объекта мониторинга